Département du Tarn

COMMUNE DE BRENS

lieu dit "Roudoulou"

Plan de situation

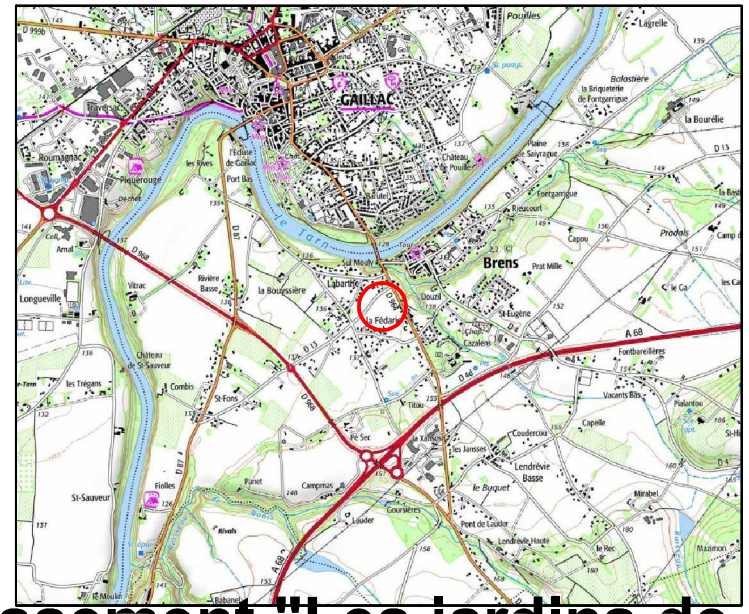

Lotissement "Les jardins de Lola"

PLAN DU LOT N°30A*a*

superficie: 239 m²

Echelle 1/200

DOSSIER : 18_055	Fichier : 18_055_D_8.dwg		Report :MB/CJ

Ind.	Date :	Modifications
0	03/10/2019	Elaboration plan de vente
1	08/11/2019	Modification de surface
2	16/06/2020	Mise à jour plan de vente
3	01/02/2022	ajout candélabre
4	16/03/2022	ajout fouilles archéologiques
5	30/03/2022	ajout Z fonds de fouilles
6	06/07/2022	Récolement des réseaux

Gexia Foncier GÉOMÈTRE-EXPERT

HECTARE.fr TU ÉRAINS À BÂTIR

Maitre d ouvrage :
HECTARE
45 rue Garance
31670 LABEGE

Tel: 05 34 24 34 00

SARL GEXIA FONCIER EXPERT

Siège social
209 Rue Jean Bart - Bât. agora 1b - 31670 LABEGE
Tél: 05.62.57.96.34 - Fax: 05.81.33.20.39

Bureau secondaire
19 rue du Commandant Cousteau - 33100 Bordeaux
Tél: 05.56.64.51.63 - Fax: 05.81.33.20.39

PLAN DE VENTE

LOT N° 30a

VENTE A M. .....

DESIGNATION CADASTRALE		
Section : F	Surface de plancher :	100 m²
Numéro : 1309	Emprise au sol:	150 m²
	Superficie du lot :	239 m²

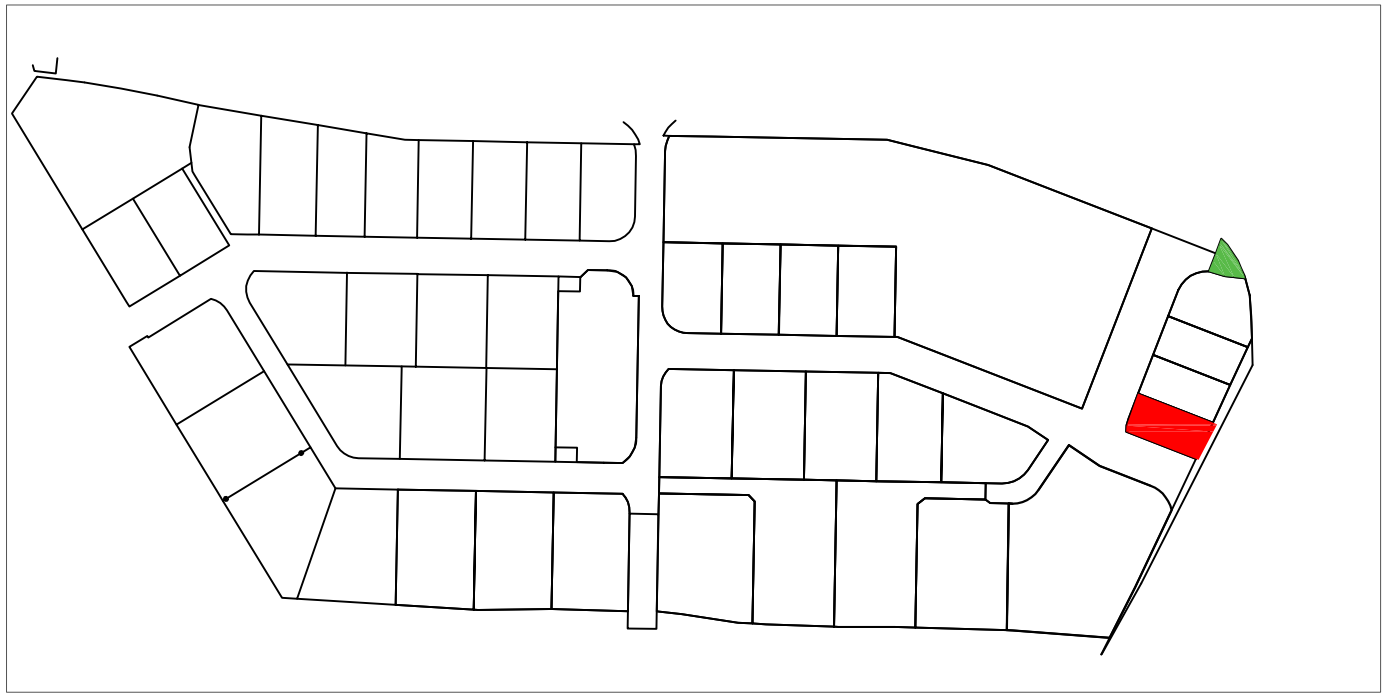

PLAN DE MASSE

Position du lot

PLAN DE VENTE
ECHELLE 1/200

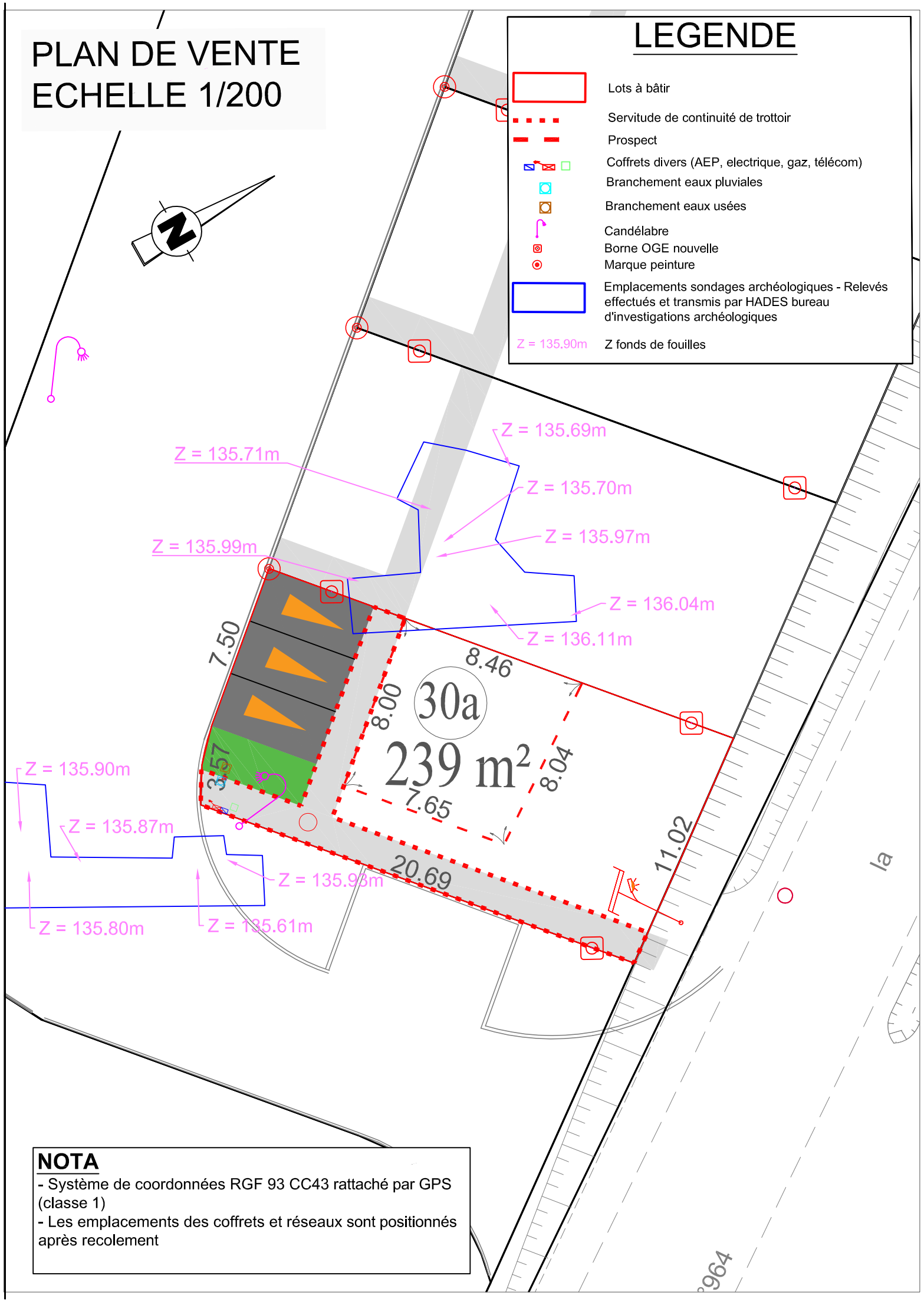

NOTA
- Système de coordonnées RGF 93 CC43 rattaché par GPS (classe 1)
- Les emplacements des coffrets et réseaux sont positionnés après recolement